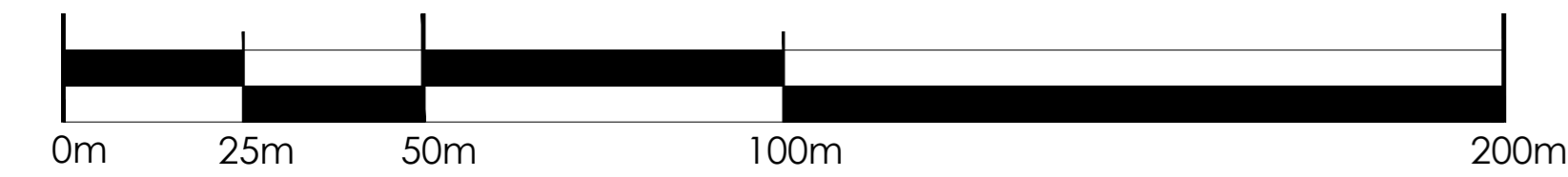


# Zmiana Nr 4 w miejscowym planie zagospodarowania przestrzennego gminy Łączna

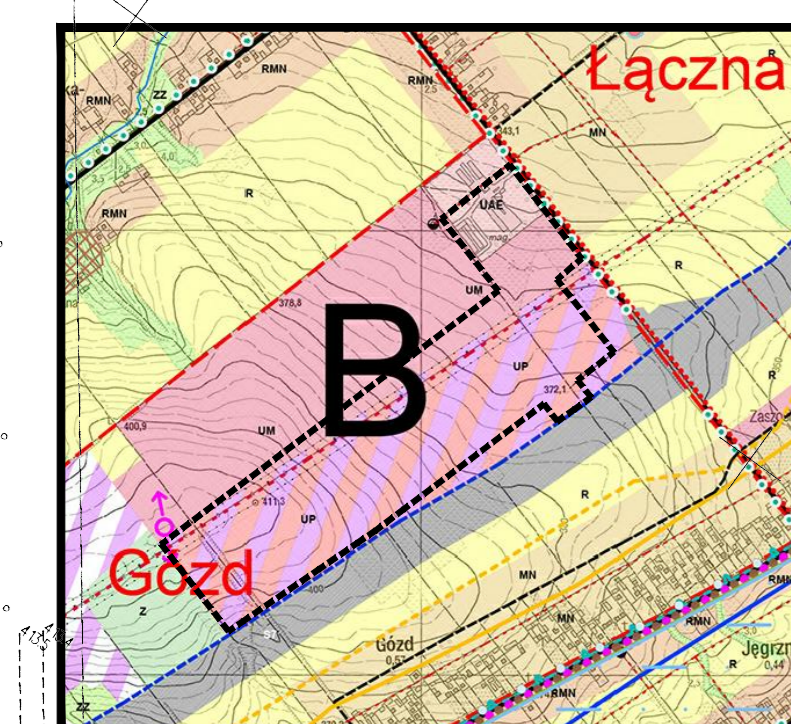
Załącznik Nr 1 do Uchwały Nr ..... Rady Gminy Łączna z dnia .....

skala 1:1000



WYRYS ZE STUDIUM UIKPZ GMINY ŁĄCZNA

SKALA 1:15 000



- LEGENDA**
- OZNACZENIA OBOWIĄZUJĄCE:**
- GRANICA OBSZARU OBJĘTEGO ZMIANĄ PLANU
  - LINIE ROZGRANICZAJĄCE TERENY O RÓŻNYM PRZEZNACZENIU I RÓŻNYCH ZASADACH ZAGOSPODAROWANIA
  - NIEPRZEKAZALNE LINIE ZABUDOWY
  - OBOWIĄZUJĄCE LINIE ZABUDOWY
  - TERENY ZABUDOWY USŁUGOWO MIESZKANIOWEJ (UM.1, UM.2)
  - TERENY ZABUDOWY MIESZKANIOWO USŁUGOWEJ (MU.1)
  - TEREN ROLNICZO USŁUGOWO PRODUKCYJNY (RUP.1)
  - TEREN ROLNICZY (R)
  - TERENY USŁUG (U.1, U.2, U.3, U.4, U.5, U.6)
  - TERENY USŁUG SPORTU I REKREACJI (US.1, US.2)
  - TERENY USŁUG TRANSPORTU (UT.1, UT.2, UT.3)
  - TERENY OBSŁUGI KOMUNIKACYJNEJ (PARKINGI) (KS.1, KS.2, KS.3, KS.4, KS.5)
  - TERENY ZIELENI URZĄDZONEJ (ZP.1, ZP.2, ZP.3, ZP.4)
  - TEREN ZIELENI NIEURZĄDZONEJ (ZR.1)
  - TEREN WÓD POWIERZCHNIOWYCH, SKRÓDŁOPŁYWYCH (WS.1)
  - TERENY DRÓG WEWNĘTRZNYCH (KDW.1, KDW.2, KDW.3, KDW.4)
  - NAPOWIERZNIANA LINIA ELEKTROENERGETYCZNA WN 110kV (RELACJI STACJA BÓR-GPZ SUCHEDNIÓW - GPZ WYSTĘPA - STACJA KIELCE PIASKI) WRAZ ZE STREFĄ TECHNICZNA

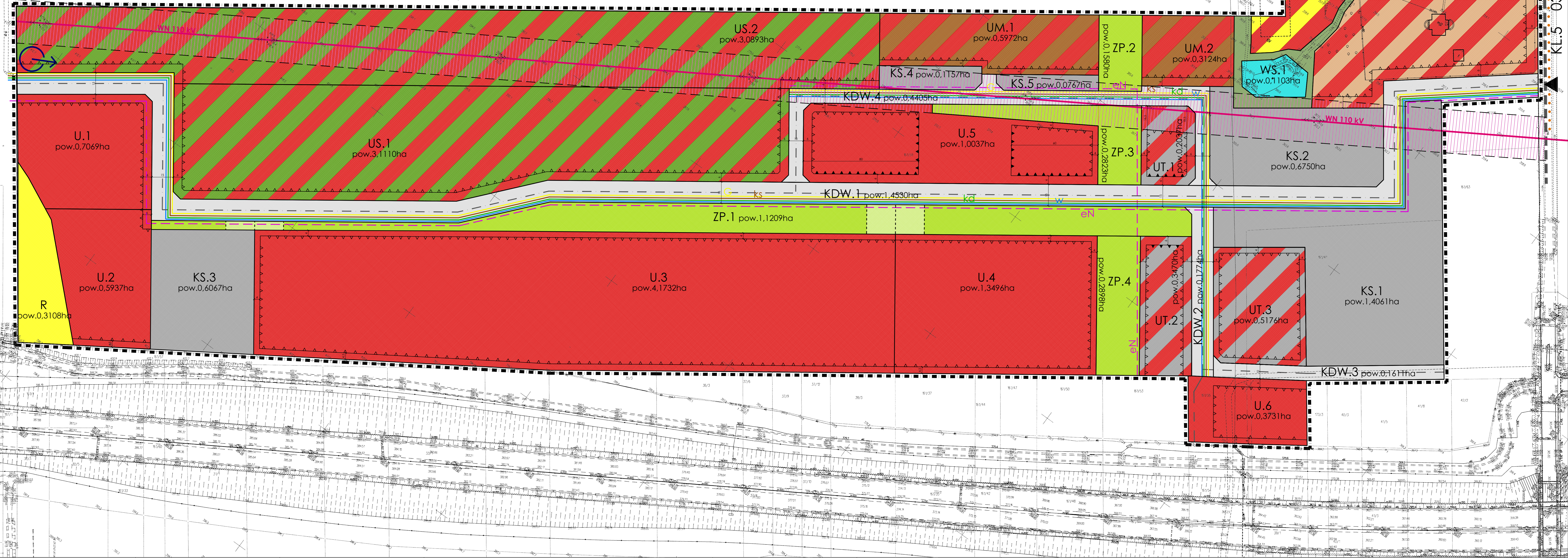
- OZNACZENIA INFORMACYJNE:**
- PROJEKTOWANE SIECI WODOCIĄGOWE
  - PROJEKTOWANE SIECI KANALIZACJI SANITARNEJ
  - PROJEKTOWANE SIECI KANALIZACJI DESZCZOWEJ
  - PROJEKTOWANE SIECI ELEKTROENERGETYCZNE NISKIEGO NAPIĘCIA
  - PROJEKTOWANY SYSTEM GAZOCIĄGIU ŚRĘDNEGO CIŚNIENIA
  - SZLAK ROWEROWY "ARCHITEKTURY OBROBNEJ"
  - GRANICA ADMINISTRACYJNA SOLECTWA
  - WYMIAROWANIE
  - GŁÓWNY WJAZD NA TEREN OPRACOWANIA
  - PUNKT WIDOKOWY
  - STREFA LOKALIZACJI ZJAZDÓW NA TERENIE ZP.1

- LEGENDA**
- OZNACZENIA OBOWIĄZUJĄCE:**
- GRANICA OBSZARU OBJĘTEGO ZMIANĄ PLANU
  - LINIE ROZGRANICZAJĄCE TERENY O RÓŻNYM PRZEZNACZENIU I RÓŻNYCH ZASADACH ZAGOSPODAROWANIA
  - NIEPRZEKAZALNE LINIE ZABUDOWY
  - OBOWIĄZUJĄCE LINIE ZABUDOWY
  - TERENY ZABUDOWY USŁUGOWO MIESZKANIOWEJ (UM.1, UM.2)
  - TERENY ZABUDOWY MIESZKANIOWO USŁUGOWEJ (MU.1)
  - TEREN ROLNICZO USŁUGOWO PRODUKCYJNY (RUP.1)
  - TEREN ROLNICZY (R)
  - TERENY USŁUG (U.1, U.2, U.3, U.4, U.5, U.6)
  - TERENY USŁUG SPORTU I REKREACJI (US.1, US.2)
  - TERENY USŁUG TRANSPORTU (UT.1, UT.2, UT.3)
  - TERENY OBSŁUGI KOMUNIKACYJNEJ (PARKINGI) (KS.1, KS.2, KS.3, KS.4, KS.5)
  - TERENY ZIELENI URZĄDZONEJ (ZP.1, ZP.2, ZP.3, ZP.4)
  - TEREN ZIELENI NIEURZĄDZONEJ (ZR.1)
  - TEREN WÓD POWIERZCHNIOWYCH, SKRÓDŁOPŁYWYCH (WS.1)
  - TERENY DRÓG WEWNĘTRZNYCH (KDW.1, KDW.2, KDW.3, KDW.4)
  - NAPOWIERZNIANA LINIA ELEKTROENERGETYCZNA WN 110kV (RELACJI STACJA BÓR-GPZ SUCHEDNIÓW - GPZ WYSTĘPA - STACJA KIELCE PIASKI) WRAZ ZE STREFĄ TECHNICZNA

- OZNACZENIA INFORMACYJNE:**
- PROJEKTOWANE SIECI WODOCIĄGOWE
  - PROJEKTOWANE SIECI KANALIZACJI SANITARNEJ
  - PROJEKTOWANE SIECI KANALIZACJI DESZCZOWEJ
  - PROJEKTOWANE SIECI ELEKTROENERGETYCZNE NISKIEGO NAPIĘCIA
  - PROJEKTOWANY SYSTEM GAZOCIĄGIU ŚRĘDNEGO CIŚNIENIA
  - SZLAK ROWEROWY "ARCHITEKTURY OBROBNEJ"
  - GRANICA ADMINISTRACYJNA SOLECTWA
  - WYMIAROWANIE
  - GŁÓWNY WJAZD NA TEREN OPRACOWANIA
  - PUNKT WIDOKOWY
  - STREFA LOKALIZACJI ZJAZDÓW NA TERENIE ZP.1

KL.5 - USTALENIA OBOWIĄZUJĄCEGO MPZ, POZA GRANICĄ OPRACOWANIA ZMIANY PLANU - DROGA LOKALNA OZNACZONA SYMBOLEM KL.5, RELACJI: WYSTĘPA - ZALEZIANKA - GÓZD - JĘGRZYNA, PRZEBIEGAJĄCA PO DROGACH POWIATOWYCH

- TEREN OBJĘTY ZMIANĄ PLANU POŁOŻONY JEST W OBRĘBIE SUCHEDNIOWSKO - OBLEGORSKIEGO OBSZARU CHRONIONEGO KRAJOBRAZU OCHKS-O ORAZ OTULINIE SUCHEDNIOWSKO - OBLEGORSKIEGO PARKU KRAJOBRAZOWEGO
- TEREN POŁOŻONY W OBRĘBIE GŁÓWNEGO ZBIORNIKA WÓD PODZIEMNYCH GZWP "Góra Kamienna" NR 415



PROJEKT ZMIANY NR 4 W MIEJSCOWYM PLANIE ZAGOSPODAROWANIA PRZESTRZENNEGO GMINY ŁĄCZNA

PRACOWNIA PROJEKTOWA  
**G2 ARCHITEKI**  
ul. Piłsudskiego 128A, 25-432 Kielce  
tel. 41 348 80 40, e-mail: biuro@g2architekci.pl

ZESPÓŁ PROJEKTOWY:  
mgr inż. arch. Wojciech Głowacki  
mgr inż. arch. Marcin Głowacki  
mgr inż. arch. Robert Głowacki

PROJEKTANT	PROJEKTOWA	RODZAJ PROJEKTU
KL.5	001	P-PP
SKALA	AD	SKALA
1:1000	AD	VII.2020