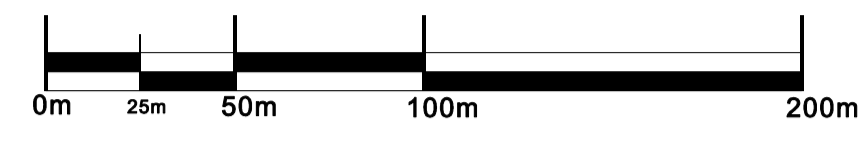


# ZMIANA Nr 6 W MIEJSCOWYM PLANIE ZAGOSPODAROWANIA PRZESTRZENNEGO OBRĘBU NR 10 WYSTĘPA GMINY ŁĄCZNA

PRZEZNACZENIE I ZASADY ZAGOSPODAROWANIA TERENU

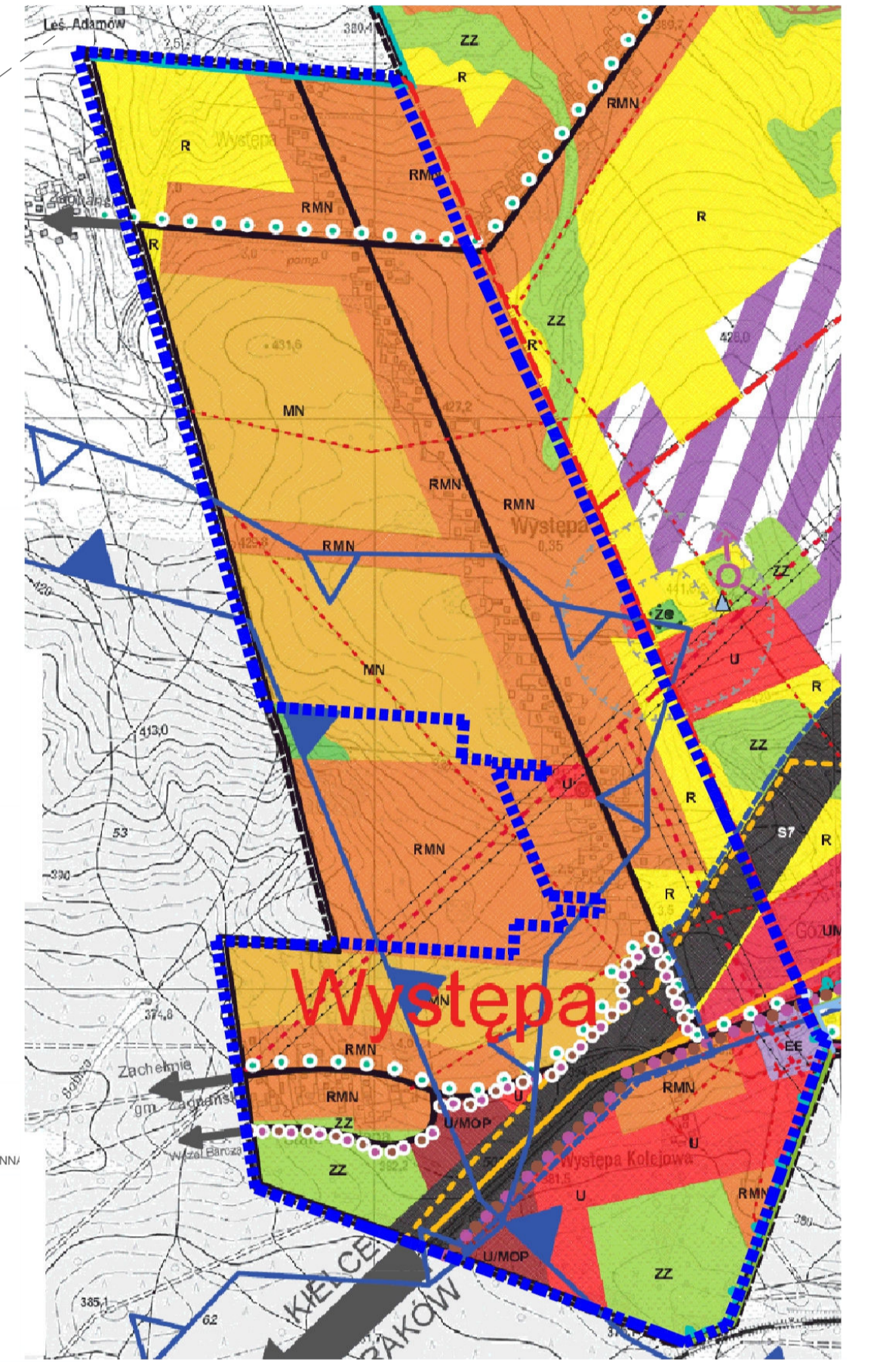
ZALĄCZNIK NR 1 DO UCHWAŁY NR .....  
RADY GMINY ŁĄCZNA z dnia .....



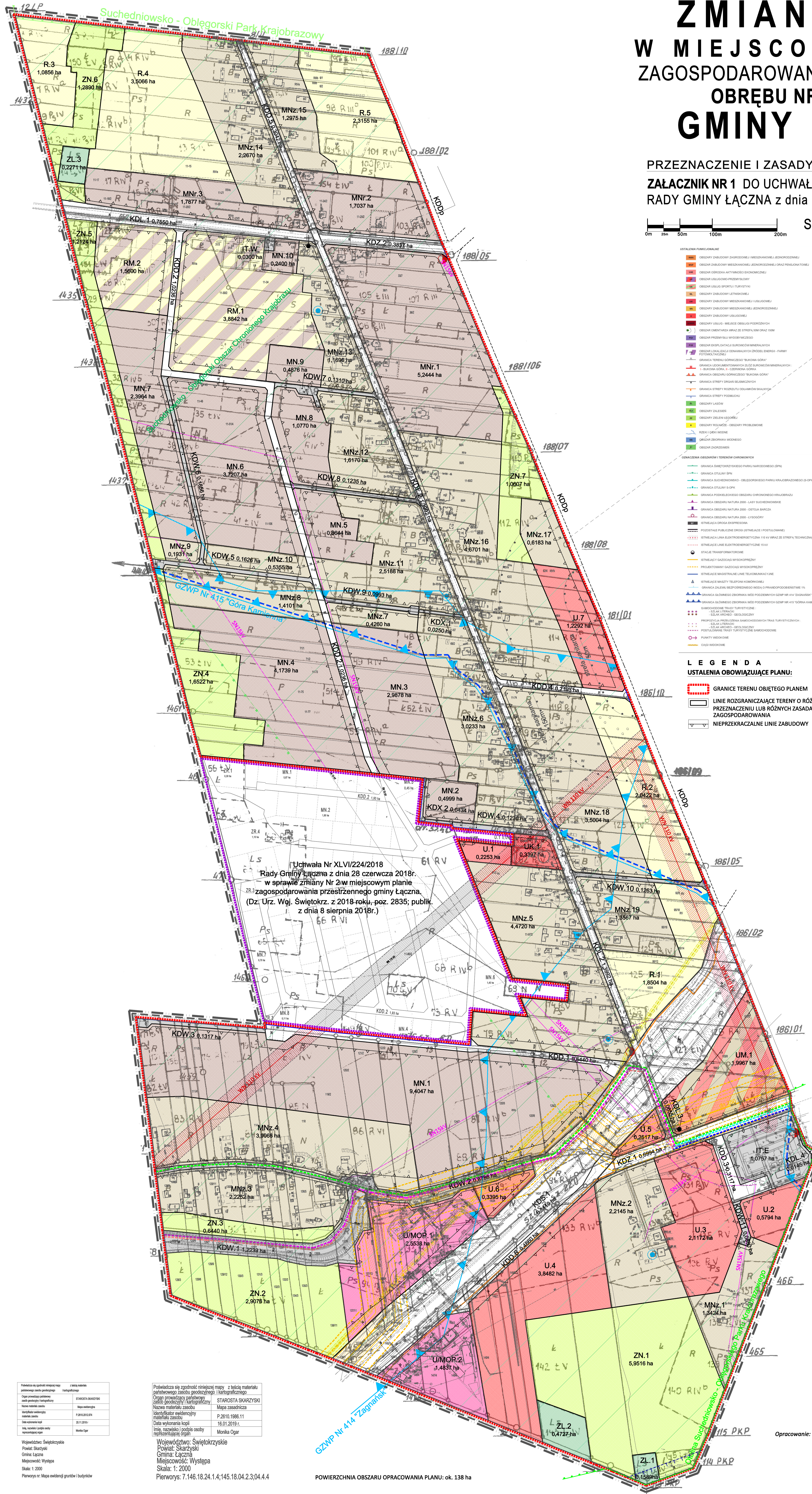
SKALA 1:2000

WYRYS ZE STUDIUM UIKZP  
GMINY ŁĄCZNA  
SKALA 1:10000

GRANICA TERENU OBJĘTEGO PLANEM



- LEGENDA**  
**USTALENIA OBOWIĄZUJĄCE PLANU:**
- GRANICE TERENU OBJĘTEGO PLANEM
  - LINIE ROZGRANICZAJĄCE TERENY O RÓŻNYM PRZEZNACZENIU LUB RÓŻNYCH ZASADACH ZAGOSPODAROWANIA
  - NIERZĘKACZALNE LINIE ZABUDOWY
- LEGENDA**
- TERENY ZABUDOWY MIESZKANIOWEJ JEDNORODZINNEJ (MN.1, MN.2, MN.10, MN.1, MN.2, MN.3)
  - TERENY ZABUDOWY MIESZKANIOWEJ JEDNORODZINNEJ (ogólnego układu osadniczego wsi) (MN.1, MN.2, MN.19)
  - TERENY ZABUDOWY ZAGRODOWEJ (RM.1, RM.2)
  - TERENY ZABUDOWY USŁUGOWO - MIESZKANIOWEJ (UM.1)
  - TERENY ZABUDOWY USŁUGOWEJ (U.1, U.2, U.7)
  - TERENY INFRASTRUKURY TECHNICZNEJ (GPZ "Występa")
  - TERENY ZABUDOWY USŁUGOWEJ ZWIĄZANEJ Z OBSŁUGĄ PODRÓŻNYCH (U/MOP.1, U/MOP.2)
  - TERENY ZABUDOWY USŁUG KULTURY RELIGIJNEJ (UK.1)
  - TERENY LASÓW (ZL.1, ZL.2, ZL.3)
  - TERENY ZIELENI NIURZĄDZONEJ I ROŚLINNOŚCI ŁĘGOWEJ (ZN.1, ZN.2, ZN.7)
  - TERENY ROLNICZE (R.1, R.2, R.3, R.4, R.5)
  - TERENY DRÓGI PUBLICZNEJ EKSPRESOWEJ (KDS.1)
  - TERENY DRÓG PUBLICZNYCH ZBIORCZYCH (KZD.1, KZD.2)
  - TERENY DRÓG PUBLICZNYCH LOKALNYCH (KDL.1, KDL.4)
  - TERENY DRÓG PUBLICZNYCH DOJAZDOWYCH (KDD.1, KDD.6)
  - TERENY DRÓG WEWNĘTRZNYCH (KDW.1, KDW.11)
  - TERENY CIĄGU PIESZEGO / LUB ROWEROWEGO (KDX.1, KDX.2)
- OZNACZENIA INFORMACYJNE I WYNIKAJĄCE Z PRZEPISÓW ODREBNYCH**
- GRANICA ADMINISTRACYJNA SOŁECTWA
  - GRANICA ADMINISTRACYJNA GMINY
  - GRANICA ADMINISTRACYJNA POWIATU
  - GRANICA OTULINY SUCHEDNIOWSKO - OBLĘGORSKIEGO PARKU KRAJOBRAZOWEGO
  - GRANICA SUCHEDNIOWSKO - OBLĘGORSKIEGO PARKU KRAJOBRAZOWEGO
  - SUCHEDNIOWSKO - OBLĘGORSKI OBSZAR CHRONIONEGO KRAJOBRAZU
  - GRANICA KORYTARZA EKOLOGICZNEGO "GÓRY ŚWIĘTOKRZYŃSKIE I DOLINA WISZY KRĄC - 2B"
  - NAPOWIETRZNE LINIE ELEKTROENERGETYCZNE ŚREDNIEGO NAPIĘCIA SN 15kV - DYSTYBUCYJNE
  - STACJE TRANSFORMATOROWE SŁUPOWE I WNETRZNE NAPIĘCIEM 110V (relacji Stacja Bór - GPZ Suchedniów - GPZ Występa - Stacja Kielec Piaski) WRAZ ZE STREFĄ TECHNICZNĄ
  - ISTNIEJĄCE GAZOCIĄGI WYSOKIEGO CIŚNIENIA DN 250 I DN 300 (MOP 3,24 MPa) wraz ze strefami kontrolowanymi:
  - STREFA KONTROLOWANA OD WOLNO STOJĄCYCH BUDYNKÓW NIEMIESZKALNYCH (STODOŁY, SZOPY, GARAŻE) - 30m,
  - STREFA KONTROLOWANA OD BUDYNKÓW MIESZKALNYCH ZABUDOWY JEDNO I WIELORODZINNEJ - 40m,
  - STREFA KONTROLOWANA OD BUDYNKÓW UŻYTECZNOŚCI PUBLICZNEJ I ZAMIESZKANIA ZBIOROWEGO - 70m,
  - STREFA KONTROLOWANA OD BUDYNKÓW MIESZKALNYCH O ZWARTEJ ZABUDOWIE W MIASTACH I ZESPŁACH WIEJSKICH - 50m
  - PROJEKTOWANY GAZOCIĄG WYSOKIEGO CIŚNIENIA DN 300, relacji Parszów - Kielec, (MOP 6,0 MPa) wraz ze strefą kontrolowaną
  - ISTNIEJĄCE MAGISTRALNE LINIE TELEKOMUNIKACYJNE 14 - Fast Ethernet - szybkiej sieci lokalnej o prędkości przesyłu danych - 100 Mb/s
  - GRANICE USTALEN ZMIANY NR 2 W MIEJSCOWYM PLANIE ZAGOSPODAROWANIA PRZESTRZENNEGO GMINY ŁĄCZNA (Dz. Urz. Woj. Świętokrz. z 2018 roku, poz. 2835; publik. z dnia 8 sierpnia 2018r.)
  - GRANICE GŁÓWNEGO ZNIORNIKA WÓD PODZIEMNYCH (GZWP Nr 414 "Zagnajnski" oraz GZWP Nr 415 "Góra Kamienna")
  - GRANICE JEDNOLITYCH CZĘŚCI WÓD PODZIEMNYCH (JCWPd)
  - STUDNIE GŁĘBINOWE
  - KAPLUCZKI PRZYDROŻNE
  - STREFA OCHRONY SANITARNEJ OD CMENTARZA 50 m I 150 m
  - STREFA OGRANICZONEGO UŻYTKOWANIA OD TERENÓW LINII KOLEJOWEJ
  - ŚCIEŻKI TURYSTYCZNE:
  - ŚCIEŻKA ROWEROWA
  - SAMOCHODOWY SZLAK LITERACKI
  - SAMOCHODOWY SZLAK ARCHEO - GEOLOGICZNY
  - PROPOZYCJA ZMIANY PRZEBIEGU TRAS SZLAKÓW TURYSTYCZNYCH:
  - SAMOCHODOWY SZLAK LITERACKI
  - SAMOCHODOWY SZLAK ARCHEO - GEOLOGICZNY
  - PROJEKTOWANY PAS DRÓGI PUBLICZNEJ KATEGORII GMINNEJ, KLASY DOJAZDOWEJ ZŁOKALIZOWANEJ POZA PLANEM (KDDp)
  - PRZYBLIŻONA POWIERZCHNIA TERENU
  - WYMIAROWANIE
  - PLACE MANEWROWE ZGODNIE Z WYMIARAMI



Uchwała Nr XLVI/224/2018  
Rady Gminy Łączna z dnia 28 czerwca 2018r.  
w sprawie zmiany Nr 2 w miejscowym planie  
zagospodarowania przestrzennego gminy Łączna.  
(Dz. Urz. Woj. Świętokrz. z 2018 roku, poz. 2835; publik.  
z dnia 8 sierpnia 2018r.)

Planista: mgr inż. Edyta Tarasiuk  
Opis projektu: plan zagospodarowania przestrzennego  
Nazwa obiektu: zmiana miejscowego planu zagospodarowania przestrzennego  
Data wykonania: 2018 r.  
Miejscowość: Występa

Przebieg: 7.146.18.24.14; 145.18.04.2.3; 04.4.4

Przebieg: 7.146.18.24.14; 145.18.04.2.3; 04.4.4

POWIERZCHNIA OBSZARU OPACOWANIA PLANU: ok. 138 ha

Opracowanie: Zespół autorski planu:  
mgr inż. architekt Karol Skuza  
Główny projektant: mgr inż. Edyta Tarasiuk  
mgr inż. Kama Kotowicz  
mgr inż. Edyta Tarasiuk  
projektant w zakresie zagadnień ochrony środowiska  
asystent projektanta