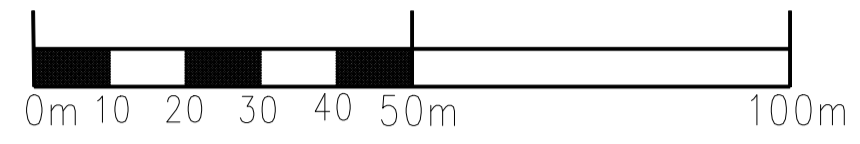


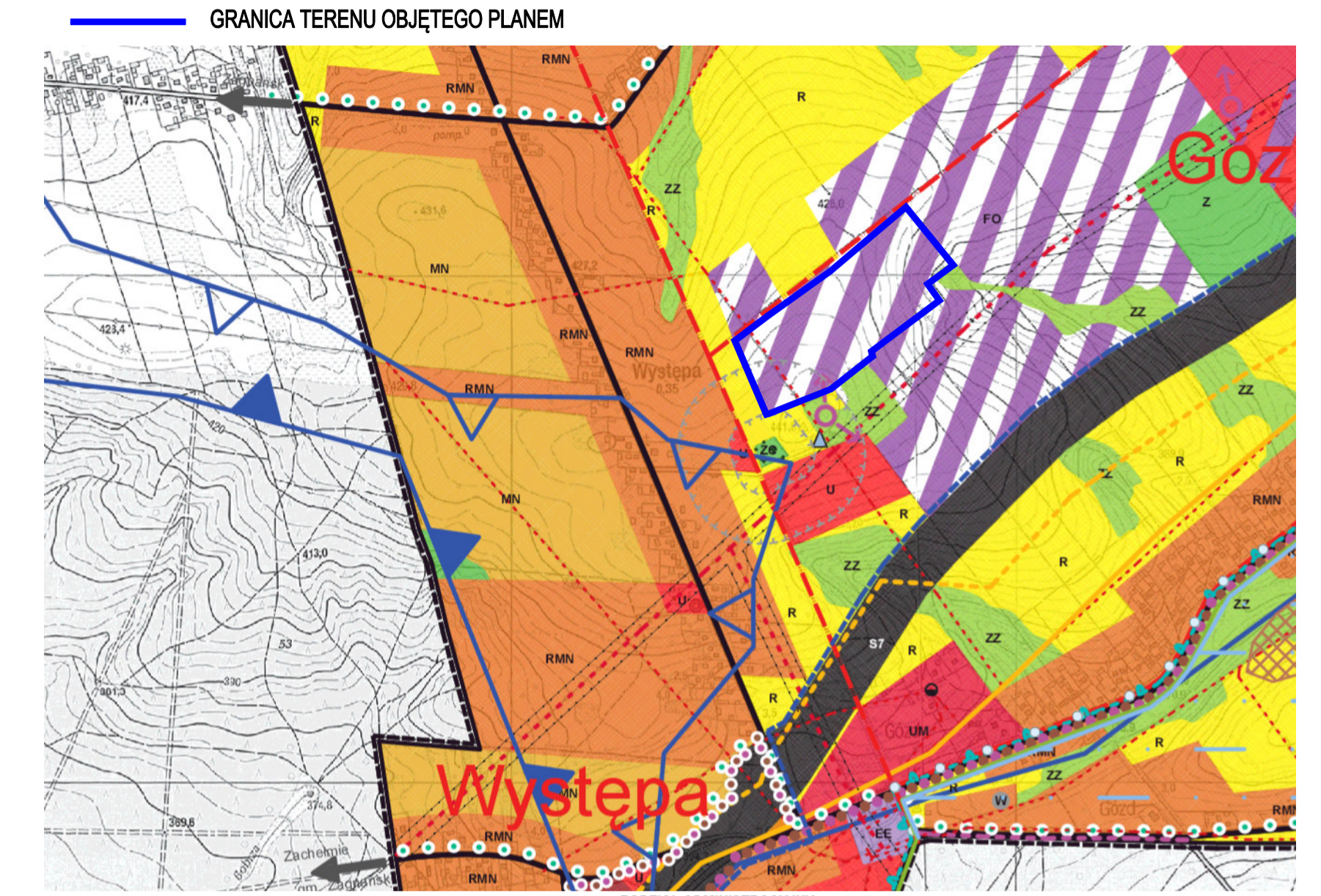
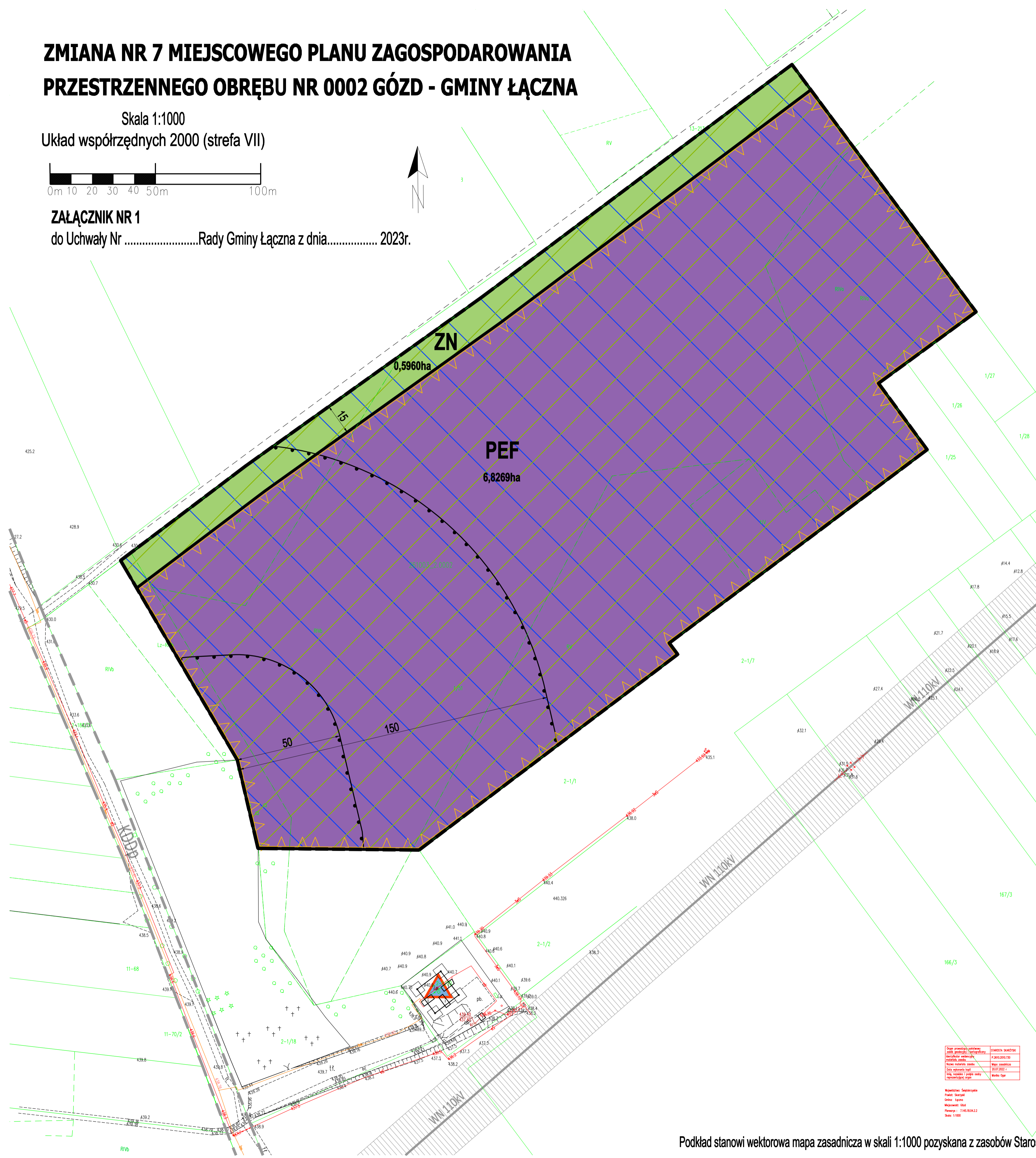
# ZMIANA NR 7 MIEJSCOWEGO PLANU ZAGOSPODAROWANIA PRZESTRZENNEGO OBRĘBU NR 0002 GÓZD - GMINY ŁĄCZNA

Wyrys z Studium Uwarunkowań i Kierunków Zagospodarowania Przestrzennego Gminy Łączna przyjętego Uchwałą Nr XXI/101/2016 Rady Gminy Łączna z dnia 18.07.2016 r.  
Skala 1: 10000

Skala 1:1000  
Układ współrzędnych 2000 (strefa VII)



ZAŁĄCZNIK NR 1  
do Uchwały Nr ..... Rady Gminy Łączna z dnia ..... 2023r.



## LEGENDA

### USTALENIA OBOWIĄZUJĄCE PLANEM

- GRANICA OBSZARU OBJĘTEGO PLANEM
- LINIE ROZGRANICZAJĄCE TERENY O RÓŻNYM PRZEZNACZENIU LUB RÓŻNYCH ZASADACH ZAGOSPODAROWANIA
- PEF** TEREN ELEKTROWNI SŁONECZNEJ
- ZN** TEREN ZIELENI NATURALNEJ

### OZNACZENIA INFORMACYJNE I WYNIKAJĄCE Z PRZEPISÓW ODREBNYCH

- OBSZAR GŁÓWNEGO ZBIORNIKA WÓD PODZIEMNYCH Nr 415 "GÓRNA KAMIENNA" (NA CAŁYM OBSZARZE PLANU)
- SUCHEDIŃSKO- OBLĘGORSKI OBSZAR CHRONIONEGO KRAJOBRAZU (NA CAŁYM OBSZARZE PLANU)
- 1,1877ha PRZYBLIŻONA POWIERZCHNIA TERENU
- STREFA SANITARNA 50m I 150m OD ISTNIEJĄCEGO CMENTARZA
- ISTNIEJĄCY MASZT TELEFONII KOMÓRKOWEJ
- ISTNIEJĄCA NAPOWIETRZNA LINIA ELEKTROENERGETYCZNA WN 110kV WRAZ ZE STREFĄ TECHNICZNĄ (POZA OBSZAREM PLANU)
- GRANICA STREFY OCHRONNEJ ZWIĄZANEJ Z OGRANICZENIAMI W ZABUDOWIE ORAZ ZAGOSPODAROWANIU I UŻYTKOWANIU TERENU OD URZĄDZEŃ WYTWARZAJĄCYCH ENERGIĘ Z ODNAWIALNYCH ŹRÓDEŁ ENERGI O MOCY ZAINSTALOWANEJ WIĘKSZEJ NIŻ 500 kW
- KDDp PROJEKTOWANY PAS DROGI KATEGORII GMINNEJ KLASY DOJAZDOWEJ (POZA OBSZAREM PLANU)

- PODZIAŁ ADMINISTRACYJNY
- GRANICE SOŁECTW I NAZWY SOŁECTW
  - USTALENIA FUNKCYJONALNE
    - OBSZAR CMENTARZA WRAZ ZE STREFĄ 50M ORAZ 150M
    - OBSZAR LOKALIZACJI ODNAWIALNYCH ŹRÓDEŁ ENERGII - FARMY FOTOWOLTAICZNEJ
  - OZNACZENIA INFRASTRUKTURY TECHNICZNEJ
    - ISTNIEJĄCA LINIA ELEKTROENERGETYCZNA 110 kV WRAZ ZE STREFĄ TECHNICZNĄ
    - ISTNIEJĄCE LINIE ELEKTROENERGETYCZNE 15 kV
    - ISTNIEJĄCE MASZTY TELEFONII KOMÓRKOWEJ
  - OZNACZENIA OBSZARÓW I TERENÓW CHRONIONYCH
    - GRANICA OTULINY S-OPK
    - GRANICA GŁÓWNEGO ZBIORNIKA WÓD PODZIEMNYCH GZWP NR 415 "GÓRNA KAMIENNA"

### Opracowanie:

#### Zespół autorski planu:

mgr inż. architekt Karol Skuza      Główny projektant

uprawniony do wykonywania zawodu urbanisty na terytorium RP uzyskane na podstawie art. 5 pkt 3 ustawy z dnia 27 marca 2003 r. o planowaniu i zagospodarowaniu przestrzennym (Dz. U. z 2020 r. poz. 293 ze zmianami) nr KT-332.  
St. URBANIŚCI POLSCY Nr KR-04.

mgr inż. Edyta Tarasiuk      Projektant  
mgr inż. architekt Hubert Grabowski      Asystent projektanta

**ARCHíplaneo** 25-553 KIELCE, UL. KLONOWA 55 lokal 4-5  
TEL. KONTAKT.: 502 333 392, 502 109 118  
E-MAIL: archiplaneo@onet.eu, www.archiplaneo.pl  
URBANISTYKA ARCHITEKTURA WNETRZA